



**КОМИТЕТ ИМУЩЕСТВЕННЫХ ОТНОШЕНИЙ  
АДМИНИСТРАЦИИ ПЕРМСКОГО МУНИЦИПАЛЬНОГО РАЙОНА**

**РЕШЕНИЕ**

о размещении объектов № 112

Пермский край  
Пермский район

24.02.2021

Комитет имущественных отношений администрации Пермского муниципального района разрешает Акционерному обществу «Газпром газораспределение Пермь» (ИНН 5902183841, ОГРН 1025900512670, почтовый адрес: 614000, г. Пермь, ул. Петропавловская, 43)

размещение объекта «газопровод давлением до 0,6 Мпа, для размещения которого не требуется разрешение на строительство»

на землях государственная собственность на которые не разграничена

на срок 1 год с 24.02.2021 г. по 23.02.2022 г.

Местоположение: Пермский край, Пермский район, Култаевское с/п, с. Култаево, ул. Садовая, к дому 11

Приложение: схема предполагаемых к использованию земель или части земельного участка.

Председатель комитета  
имущественных отношений  
администрации Пермского  
муниципального района



(подпись, печать)

Г.В. Мюресов

# Схема предполагаемых к использованию земель или части земельного участка

Объект: Газопровод давлением до 0,6 Мпа включительно, для размещения которого не требуется разрешения на строительство

Местоположение: расположенным по адресу: Пермский район, Култаевское с/п. с. Култаево, ул. Садовая, к дому 11

Площадь земель или части земельного участка, кв.м.: 149

Категория земель: земли населенных пунктов

Вид разрешенного использования: -

Описание границ смежных землепользователей:

От точки н1 до точки н2 - земельный участок с кадастровым номером 59:32:0680001:8074

От точки н2 до точки н3 - земли общего пользования

От точки н3 до точки н5 - земельный участок с кадастровым номером 59:32:0680001:3776

От точки н5 до точки н6 - земли общего пользования



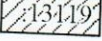

От точки н6 до точки н7 - земельный участок с кадастровым номером 59:32:0680001:8074

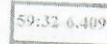
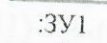
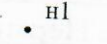

От точки н7 до точки н1 - земельный участок с кадастровым номером 59:32:0680001:3168

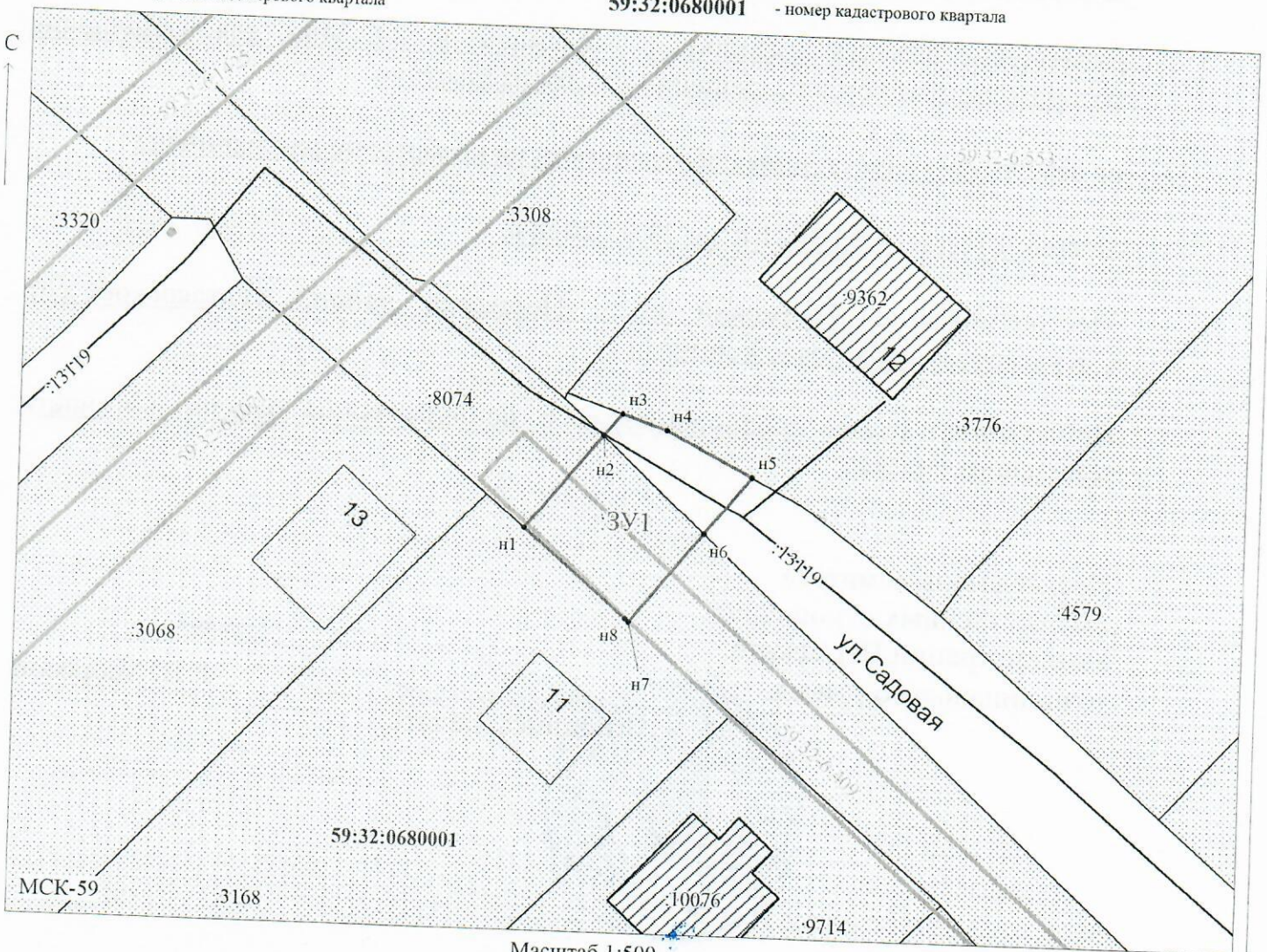
Каталог координат, м

№ точки границы	X	Y
н1	505751.71	2212791.52
н2	505759.11	2212797.55
н3	505760.89	2212799.00
н4	505759.66	2212802.54
н5	505756.19	2212809.31
н6	505751.67	2212805.65
н7	505744.62	2212799.94
н8	505744.86	2212799.66


## Условные обозначения:

-  - предполагаемый участок земель, на которых планируется размещение объекта
-  - границы и номер земельного участка, сведения о которых внесены в ЕГРН
-  - границы и номер объекта капитального строительства, сведения о которых внесены в ЕГРН
-  - граница кадастрового квартала

-  - зоны с особыми условиями использования территории, сведения о которых внесены в ЕГРН
-  - обозначение запрашиваемого земельного участка
-  - характерная точка границ земель или части земельного участка
-  - номер кадастрового квартала



Масштаб 1:500

Заявитель:  / Егорова И.В.  
 МП (подпись, расшифровка подписи)  
 (для юридических лиц и индивидуальных предпринимателей)